



Collegio degli Ingegneri
di Venezia

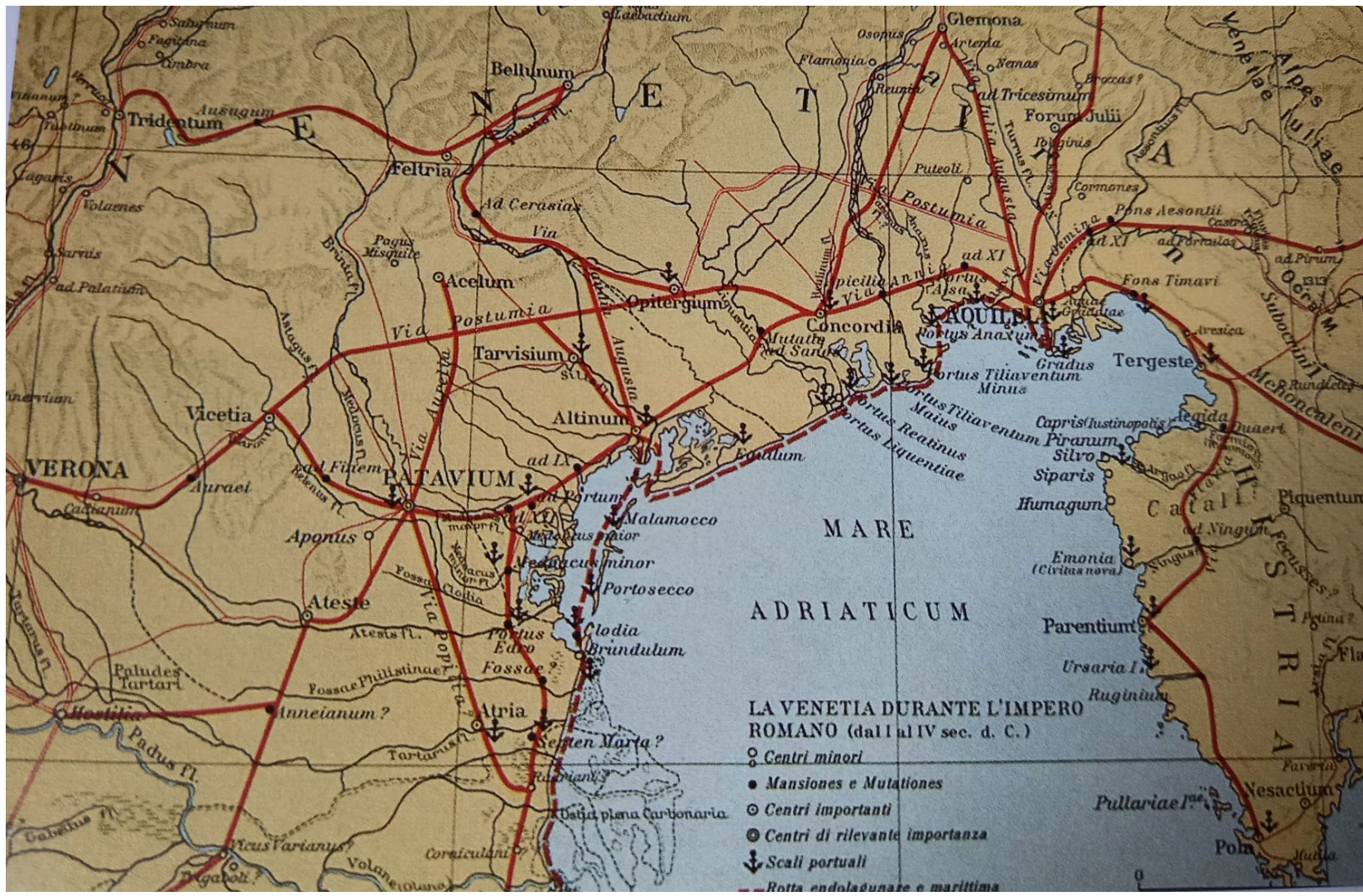
I veneti antichi e la Laguna. Uno sguardo nel passato

Prof. Marco Zanetto

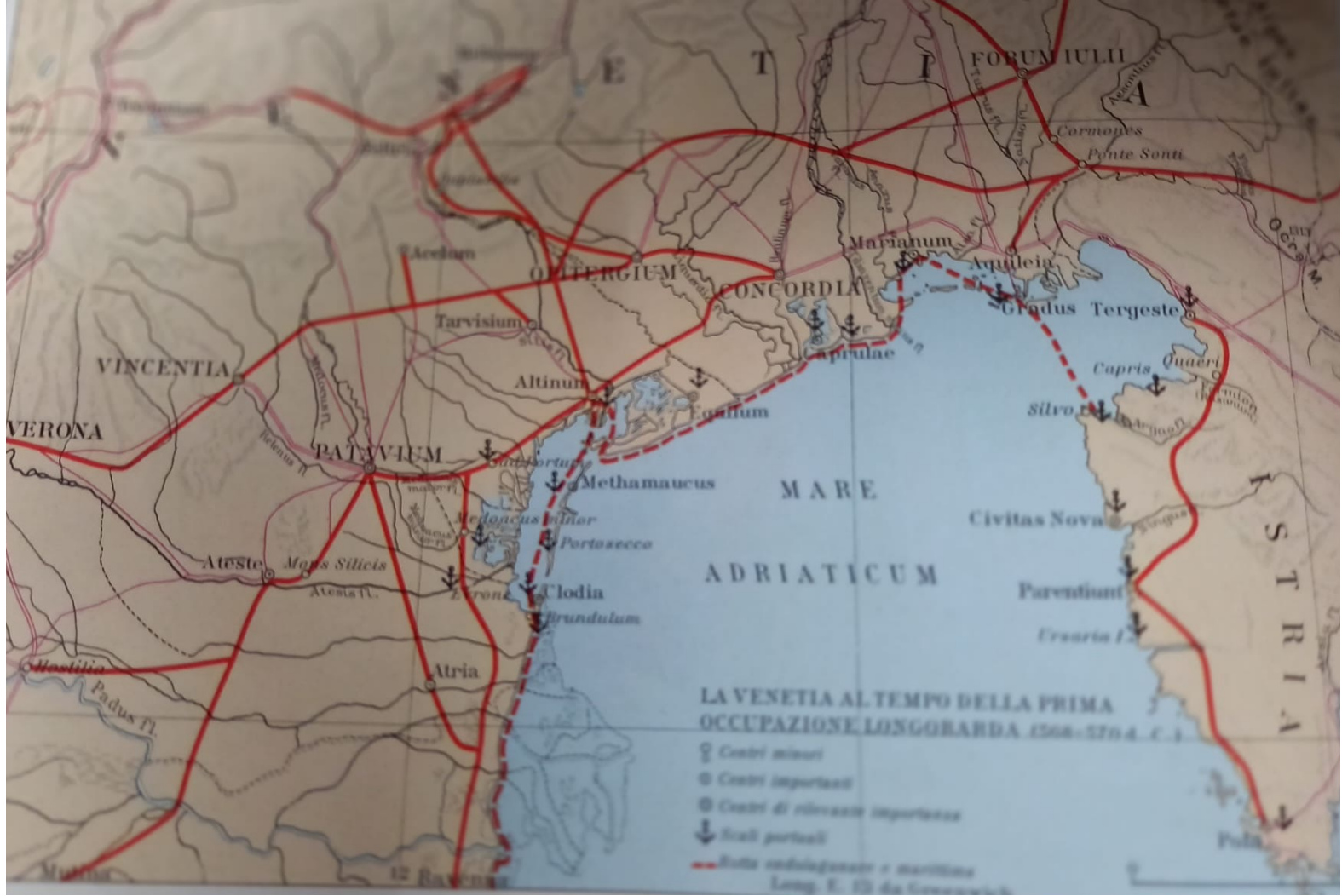


Insedimenti ricordati nella mappa di fra' Paolino dei Francescani Minori (1324) Sino al secolo VIII

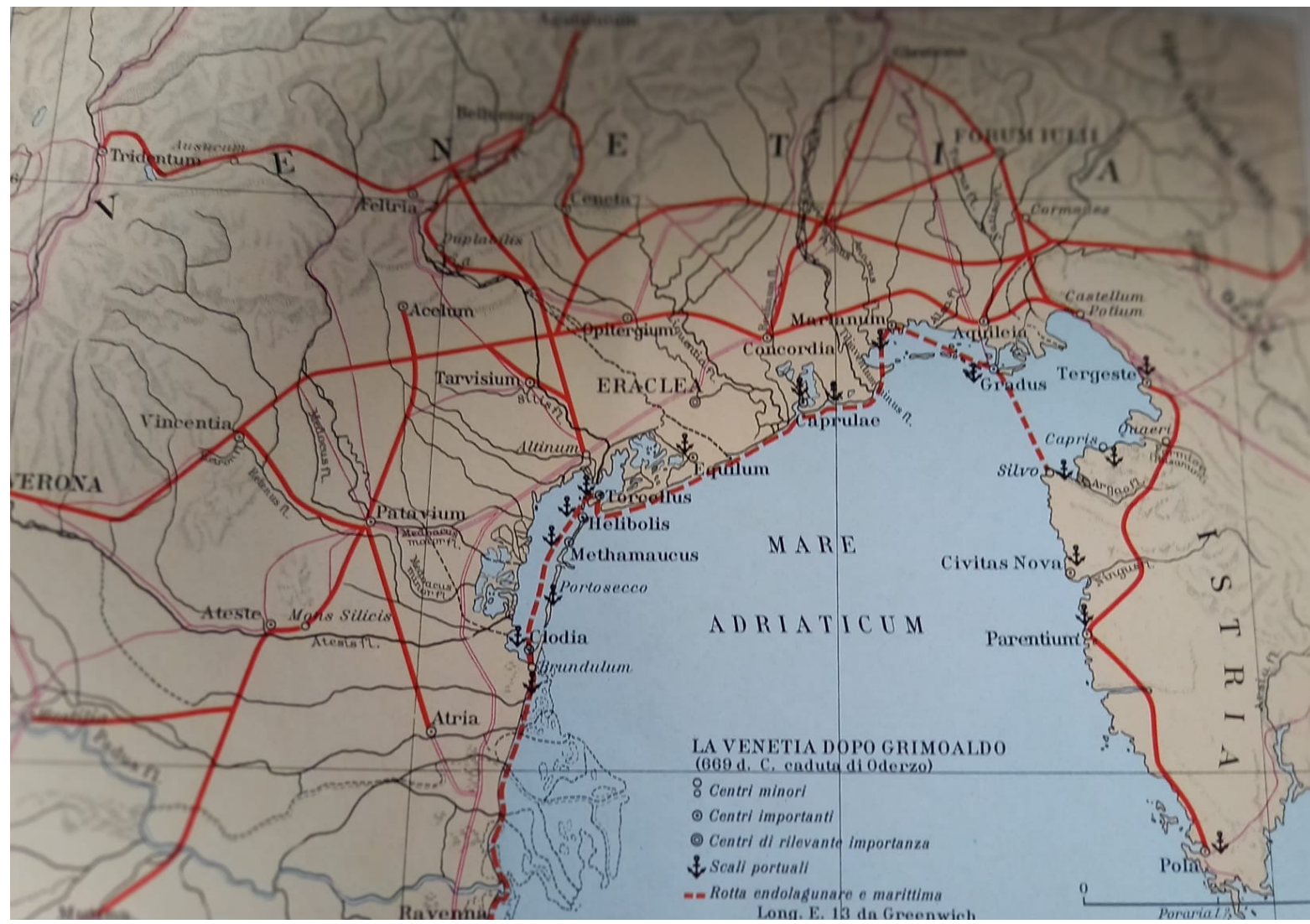
Istituto Veneto di Scienze, Lettere ed
Arti: «*La Laguna ieri, oggi, domani*» -
Venezia 22 marzo 2024



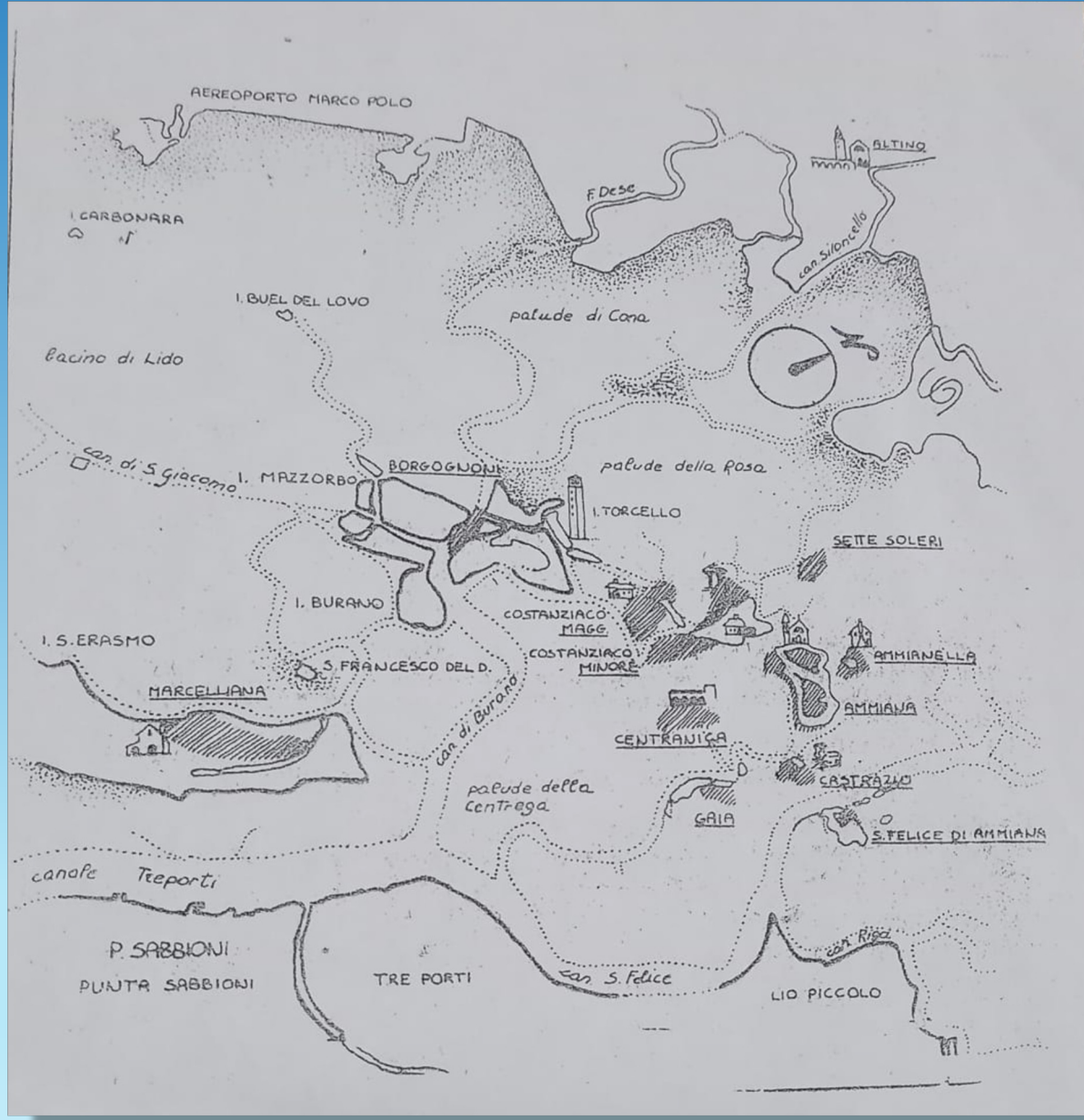
LA VENETIA DURANTE L'IMPERO ROMANO (dal sec. I° al IV° sec. d. C)



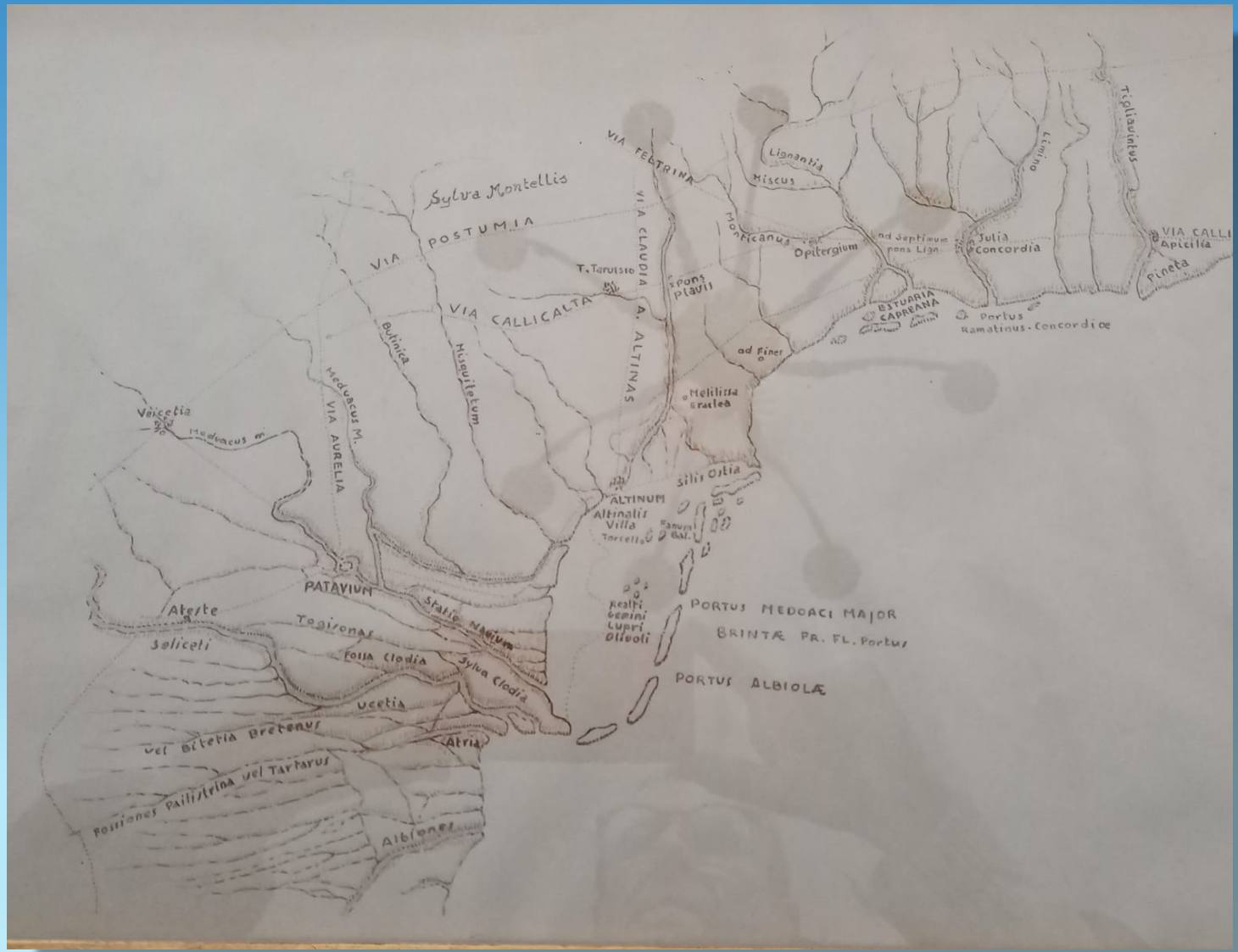
LA VENETIA AL TEMPO DELLA PRIMA OCCUPAZIONE LONGOBARDA (della fine del VI° secolo)



LA VENETIA DOPO GRIMOALDO (639-669 d.C. caduta di Oderzo)



disegno di Emilio Zanetto:
gli insediamenti pre-rivoaltini



disegno di Emilio Zanetto:
la geografia lagunare
pre-rivoaltina



Interramenti a partire dal VII° secolo



Mappa di Cristoforo Sabbadin
(1557),
BNM, MS.IT CL.IV, 485(=5350)



Mappa di Cristoforo Sabbadin
(1560),
ASV, SEA, disegni, Laguna, n° 13



Collegio degli Ingegneri
di Venezia

GRAZIE PER L'ATTENZIONE

Prof. Marco Zanetto